

«СОГЛАСОВАНО»

Начальник управления образования
и по делам молодежи



Р.М. Халимов

2015 год

«УТВЕРЖДАЮ»

Директор МАОУДОД «Детская
музыкальная школа № 5»



Н.В. Волкова

2015 год

«СОГЛАСОВАНО»

Начальник управления образования
и по делам молодежи



Р.З. Халиков

2015 год

ПАСПОРТ

Дорожной безопасности образовательного учреждения

муниципального автономного образовательного учреждения
дополнительного образования детей города Naberezhnye Chelny
«Детская музыкальная школа №5»

2015 г.

Общие сведения

муниципальное автономное образовательное учреждение дополнительного образования детей города Набережные Челны «Детская музыкальная школа №5»

Юридический адрес: 423819, Республика Татарстан, Набережные Челны, бульвар Строителей 9.

Фактический адрес: 423819, Республика Татарстан, Набережные Челны, бульвар Строителей 9.

Руководители образовательного учреждения:

Директор (руководитель) Волкова Наталья Валентиновна 8(2552) 39-59-76
(фамилия, имя, отчество) (телефон)

Зам.директора по УВР Филатова Татьяна Александровна 8(8552) 39-59-77
(фамилия, имя, отчество) (телефон)

Шамаев Дмитрий Витальевич 8(8552) 39-59-77
(фамилия, имя, отчество) (телефон)

Зам.директора по АХЧ Потапович Ольга Васильевна 8-963-123-65-01
(фамилия, имя, отчество) (телефон)

Ответственный работник
муниципального органа
образования

Начальник Управления культуры Кулакова Р.К.
(должность) (фамилия, имя, отчество)
8(8552) 30-55-88
(телефон)

Ответственный от
Госавтоинспекции

Старший инспектор дорожного надзора группы
ГИБДД Автозаводского р-на Давлетшин А.Ф.
(должность) (фамилия, имя, отчество)
8(8552) 37-96-45

Начальник отдела пропаганды Пожарская Л.А.
(должность) (фамилия, имя, отчество)
8(8552) 37-95-73

Ответственные работники
за мероприятия по профилактике
детского травматизма

Зам.директора по УВР Шамаев Д.В.
(должность) (фамилия, имя, отчество)

Ответственный по ОТ Потапович О.В.
(должность) (фамилия, имя, отчество)
8-963-123-65-01

Руководитель или ответственный
работник дорожно-эксплуатационной
организации, осуществляющей
содержание улично-дорожной
сети (УДС)*

Ф.Х. Киямов 8(8552)20-36-18
(фамилия, имя, отчество) (телефон)

* Дорожно-эксплуатационные организации, осуществляющие содержание УДС и ТСОДД, несут ответственность в соответствии с законодательством Российской Федерации (Федеральный закон «О безопасности дорожного движения» от 10 декабря 1995 г. № 196-ФЗ, Кодекс Российской Федерации об административных правонарушениях, Гражданский кодекс Российской Федерации).

Руководитель или ответственный
работник дорожно-эксплуатационной
организации, осуществляющей
содержание технических средств
организации дорожного
движения (ТСОДД)*

Главный инженер ООО «Трансигнал»

Н.А.Магизов

8(8552)77-0567

(фамилия, имя, отчество) (телефон)

Количество учащихся: 346 человек

Наличие уголка по БДД: *есть*

Наличие класса по БДД: *нет*

Наличие автогородка (площадки) по БДД: *нет*

Наличие автобуса в ОУ: *нет*

Время занятий в ОУ:

1-ая смена: 8:00 – 12:00

2-ая смена 13:00-20:00

Телефоны оперативных служб:

Прокуратура г. Набережные Челны:

423831, Республика Татарстан, Набережные Челны г., ул. Шамиля Усманова, 42/02а
+7 (8552) 52-92-63

ГИБДД – дежурная часть:

Телефоны: (8552) 51-18-14, 37-92-59

Поисково-спасательный отряд МЧС РФ:

Телефон: (8552) 77-77-01

ФСБ РФ:

Набережные Челны, пер. Парковый, 2

Телефоны: (8552) 70-13-32

Управление Внутренних дел (УВД):

Дежурная часть: 39-69-49

Справочная служба: 37-93-63

Телефон доверия: 51-12-02

Уполномоченный по правам ребенка в Республике Татарстан:

тел.: 8 (843) 236-61-64

Уполномоченный по правам человека в городе Набережные Челны:

Тел.: (88452) 71-39-09, 70-31-03

Департамент защиты прав потребителей г.Набережные Челны:

Тел.: 34-75-36, 36-71-33, 8-951-068-31-23 (Новый Город, 7/11)

Отдел по защите прав потребителей г.Набережные Челны:

Тел.: 32-06-78, (14/09)

Содержание

- I. Планы-схемы расположения МАОУДОД «Детская музыкальная школа № 5».
 1. Район расположения МАОУДОД «Детская музыкальная школа № 5», пути движения транспортных средств и детей (обучающихся).
 2. Схема организации дорожного движения в непосредственной близости от МАОУДОД «Детская музыкальная школа № 5» с размещением соответствующих технических средств организации дорожного движения, маршрутов движения детей и расположения парковочных мест.
 3. Схема движения транспортных средств к местам разгрузки/погрузки и рекомендуемые безопасные пути передвижения детей по территории МАОУДОД «Детская музыкальная школа № 5»
- II. Информация об обеспечении безопасности перевозок детей специальным транспортным средством (автобусом).

Безопасное расположение мест остановок автобуса у МАОУДОД «Детская музыкальная школа № 5».
- III. Приложение
 1. Схема движения транспортных средств и детей (обучающихся) при проведении дорожных ремонтно-строительных работ вблизи МАОУДОД «Детская музыкальная школа № 5».
 2. Схема опасного участка дороги на пути движения детей (обучающихся) в МАОУДОД «Детская музыкальная школа № 5»

Рекомендации к составлению план-схема района расположения МАОУДОД «Детская музыкальная школа № 5»

1. Район расположения образовательного учреждения определяется группой жилых домов, зданий и улично-дорожной сетью с учетом остановок общественного транспорта (выходов из станций метро), центром которого является непосредственно образовательное учреждение;

2. Территория, указанная на схеме, включает:

образовательное учреждение;

стадион вне территории образовательного учреждения, на котором могут проводиться занятия по физической культуре (*при наличии*);

парк, в котором могут проводиться занятия с детьми на открытом воздухе (*при наличии*);

спортивно-оздоровительный комплекс (*при наличии*);

жилые дома, в которых проживает большая часть детей (учеников) данного образовательного учреждения;

автомобильные дороги и тротуары.

3. На схеме обозначены:

расположение жилых домов, зданий и сооружений;

сеть автомобильных дорог;

пути движения транспортных средств;

пути движения детей (обучающихся, воспитанников) в/из образовательного учреждения;

опасные участки (места несанкционированных переходов на подходах к образовательному учреждению, места имевших место случаев дорожно-транспортных происшествий с участием детей-пешеходов и детей-велосипедистов);

уличные (наземные – регулируемые / нерегулируемые) и внеуличные (надземные и подземные) пешеходные переходы;

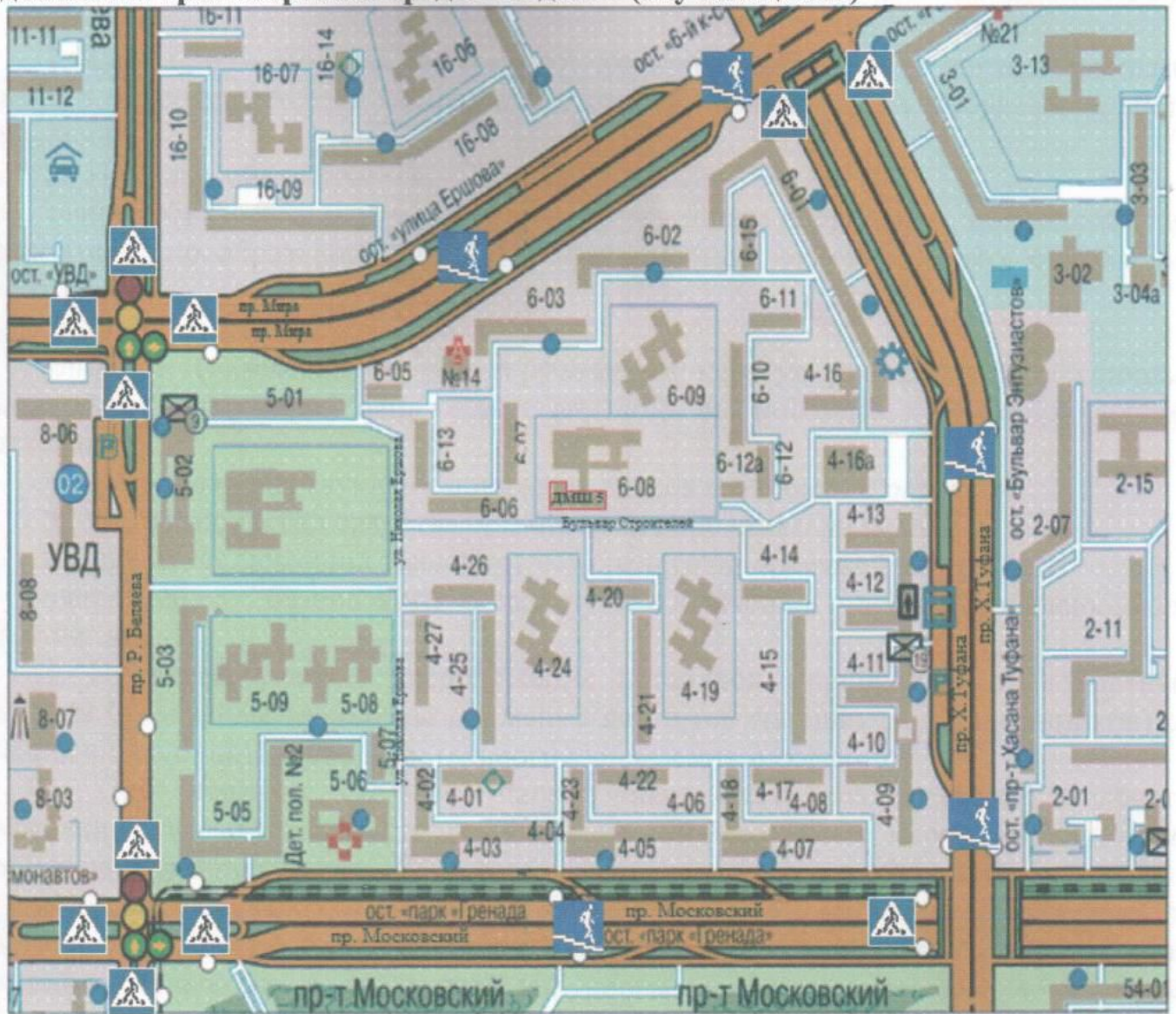
названия улиц и нумерация домов.

Схема необходима для общего представления о районе расположения образовательного учреждения. На схеме обозначены наиболее частые пути движения обучающихся от дома (от отдаленных остановок маршрутных транспортных средств) к образовательному учреждению и обратно.

При исследовании маршрутов движения детей необходимо уделить особое внимание опасным зонам, где дети (обучающиеся, воспитанники) пересекают проезжие части дорог не по пешеходному переходу.

I. Планы-схемы расположения МАОУДОД «Детская музыкальная школа № 5»

1. Район расположения МАОУДОД «Детская музыкальная школа № 5», пути движения транспортных средств и детей (обучающихся)



Условные обозначения:



- светофор



- наземный переход



- подземный переход

МАОУДОД «Детская музыкальная школа №5» расположен в центре микрорайона. Микрорайон окружен проспектами: Московским (на схеме № 1), Мира (№ 2), Хасана Туфана (№ 3), улицей Беляева (№ 4). Учащиеся школы проживают в разных районах города. В центре комплекса нет крупных дорожных магистралей. Это способствует тому, что маршрут школьника является безопасным. На близлежащих проспектах имеются пешеходные переходы. На пересечении улицы Беляева и проспекта Мира имеется регулируемый дорожный переход.

Рекомендации к составлению схемы организации дорожного движения в непосредственной близости от МАОУДОД «Детская музыкальная школа № 5»

1. Схема организации дорожного движения ограничена автомобильными дорогами, находящимися в непосредственной близости от образовательного учреждения.

2. На схеме обозначаются:

здание образовательного учреждения с указанием территории, принадлежащей непосредственно образовательному учреждению (при наличии указать ограждение территории);

автомобильные дороги и тротуары;

уличные (наземные – регулируемые / нерегулируемые) и внеуличные (надземные и подземные) пешеходные переходы на подходах к образовательному учреждению;

дислокация существующих дорожных знаков и дорожной разметки;

другие технические средства организации дорожного движения;

направление движения транспортных средств по проезжей части;

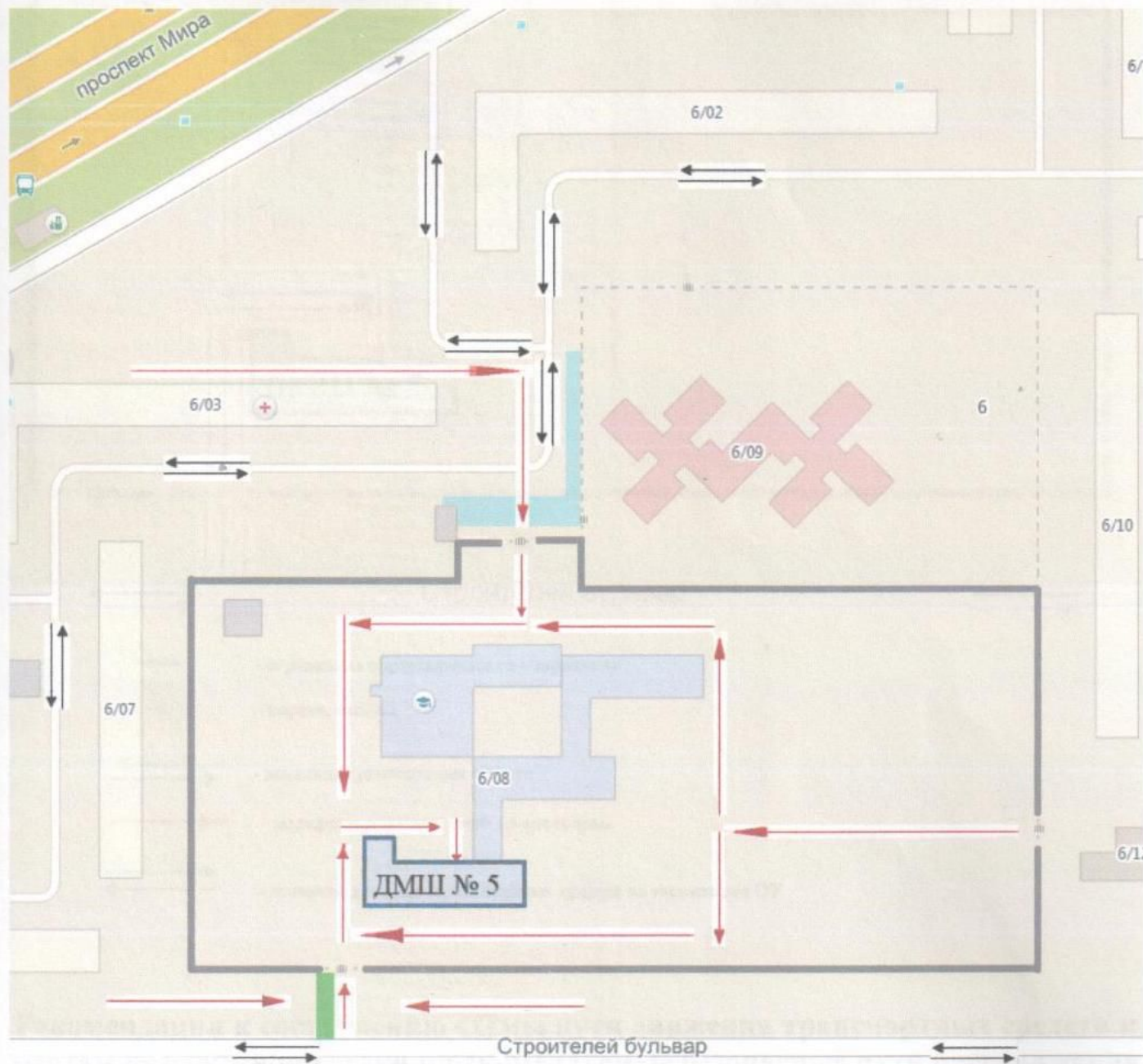
направление безопасного маршрута движения детей (обучающихся, воспитанников).







3. На схеме указано расположение остановок маршрутных транспортных средств и безопасные маршруты движения детей (обучающихся, воспитанников) от остановочного пункта к образовательного учреждения и обратно;

4. При наличии стоянки (парковочных мест) около образовательного учреждения, указывается место расположение и безопасные маршруты движения детей от парковочных мест к образовательному учреждению и обратно.

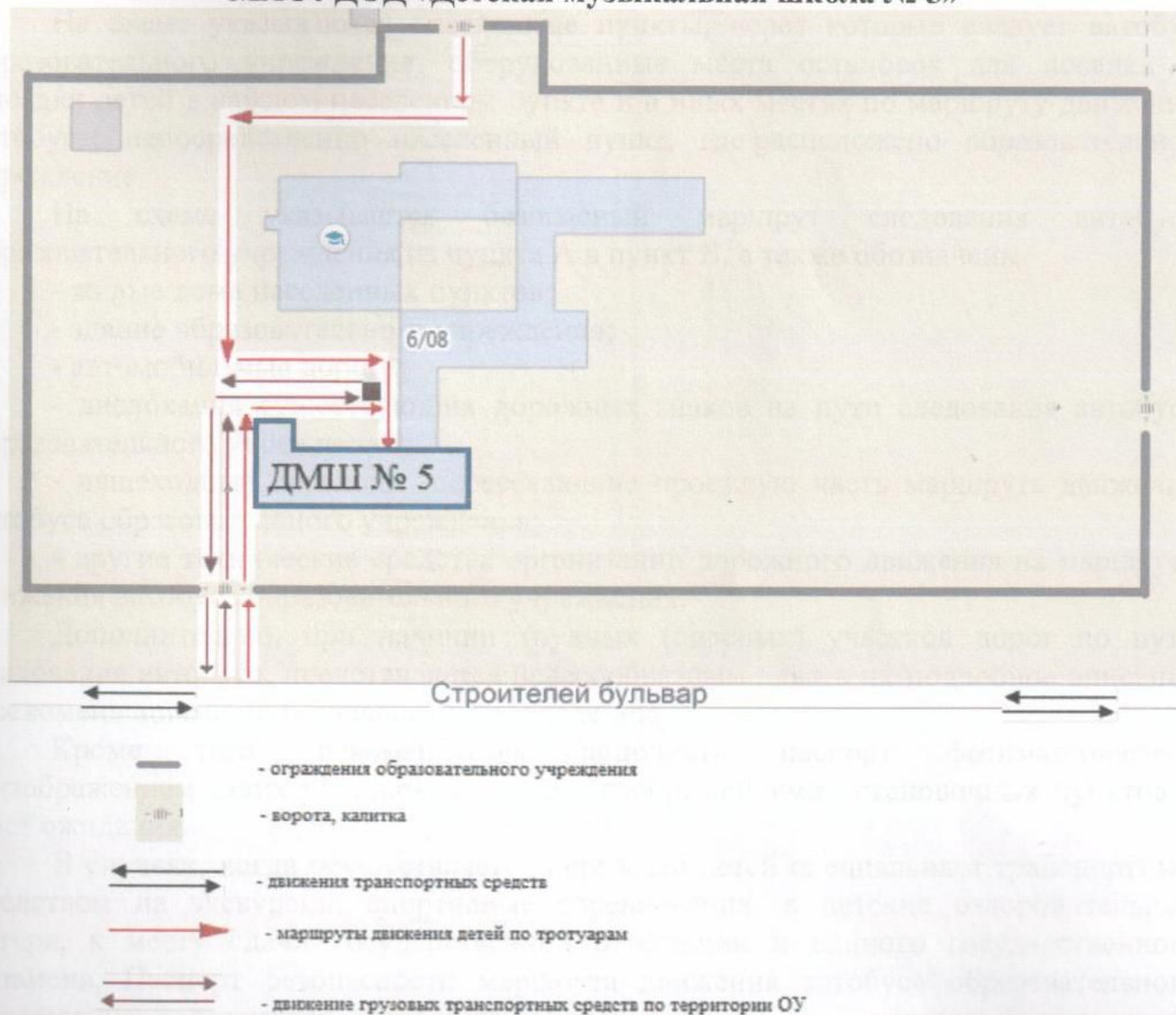
К схеме (в случае необходимости) должен быть приложен план мероприятий по приведению существующей организации дорожного движения к организации дорожного движения, соответствующей нормативным техническим документам, действующим в области дорожного движения, по окончании реализации которого готовится новая схема.

**2. Схема организации дорожного движения в непосредственной близости от
 МАОУДОД «Детская музыкальная школа № 5» с размещением
 соответствующих технических средств организации дорожного движения,
 маршрутов движения детей и расположения парковочных мест**



-  - ограждения образовательного учреждения
-  - ворота, калитка
-  - место для парковки транспорта
-  - движения транспортных средств
-  - маршруты движения детей по тротуарам
-  - место для остановки транспорта и высадки детей

3. Схема движения транспортных средств к местам разгрузки/погрузки и рекомендуемые безопасные пути передвижения детей по территории МАОУДОД «Детская музыкальная школа № 5»



Рекомендации к составлению схемы пути движения транспортных средств к местам разгрузки/погрузки и рекомендуемые безопасные пути передвижения детей по территории МАОУДОД «Детская музыкальная школа № 5»

На схеме указывается примерная траектория движения транспортных средств на территории образовательного учреждения, в том числе места погрузки/разгрузки, а также безопасный маршрут движения детей во время погрузочно-разгрузочных работ.

В целях обеспечения безопасного движения детей по территории образовательного учреждения необходимо исключить пересечения путей движения детей и путей движения транспортных средств.

Рекомендации к составлению схемы маршрута движения автобуса до образовательного учреждения

На схеме указываются населенные пункты, через которые следует автобусу образовательного учреждения, оборудованные места остановок для посадки и высадки детей в каждом населенном пункте и в иных местах по маршруту движения автобуса; непосредственно населенный пункт, где расположено образовательное учреждение.

На схеме указывается безопасный маршрут следования автобуса образовательного учреждения из пункта А в пункт В, а также обозначены:

- жилые дома населенных пунктов;
- здание образовательного учреждения;
- автомобильные дороги;
- дислокация существующих дорожных знаков на пути следования автобуса образовательного учреждения;
- пешеходные переходы, пересекающие проезжую часть маршрута движения автобуса образовательного учреждения;
- другие технические средства организации дорожного движения на маршруте движения автобуса образовательного учреждения.

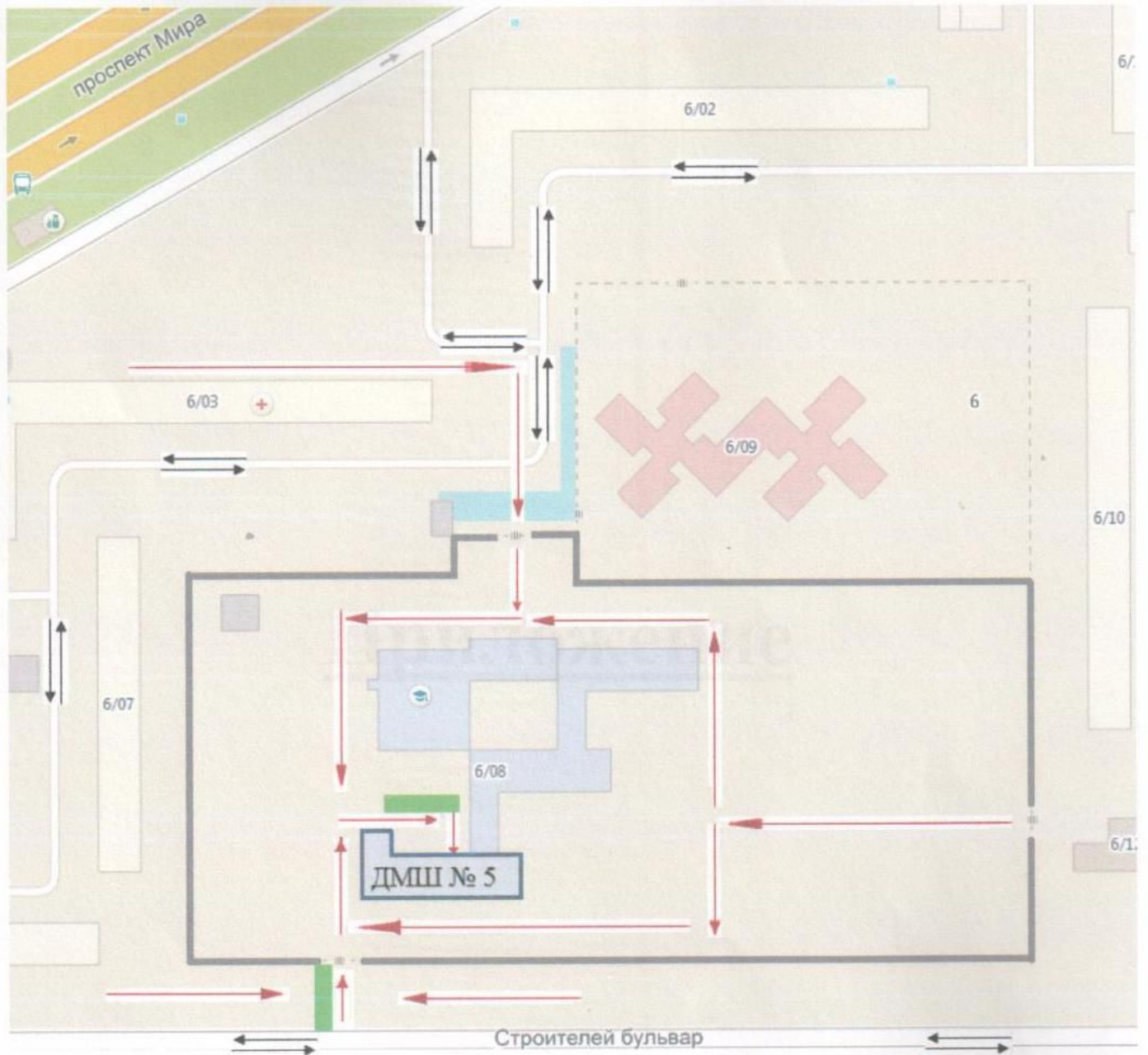
Дополнительно, при наличии трудных (опасных) участков дорог по пути следования автобуса, представляется целесообразным давать их подробное описание с рекомендациями по безопасному преодолению.







Кроме того, рекомендуется дополнять паспорт фотоматериалами с изображением таких участков, а также с изображениями остановочных пунктов и мест ожидания.

В случаях, когда осуществляется перевозка детей специальным транспортным средством на экскурсии, спортивные соревнования, в детские оздоровительные лагеря, к месту сдачи государственной аттестации и единого государственного экзамена, Паспорт безопасности маршрута движения автобуса образовательного учреждения дополняется соответствующими схемами дополнительных маршрутов движения специального транспортного средства (автобуса).

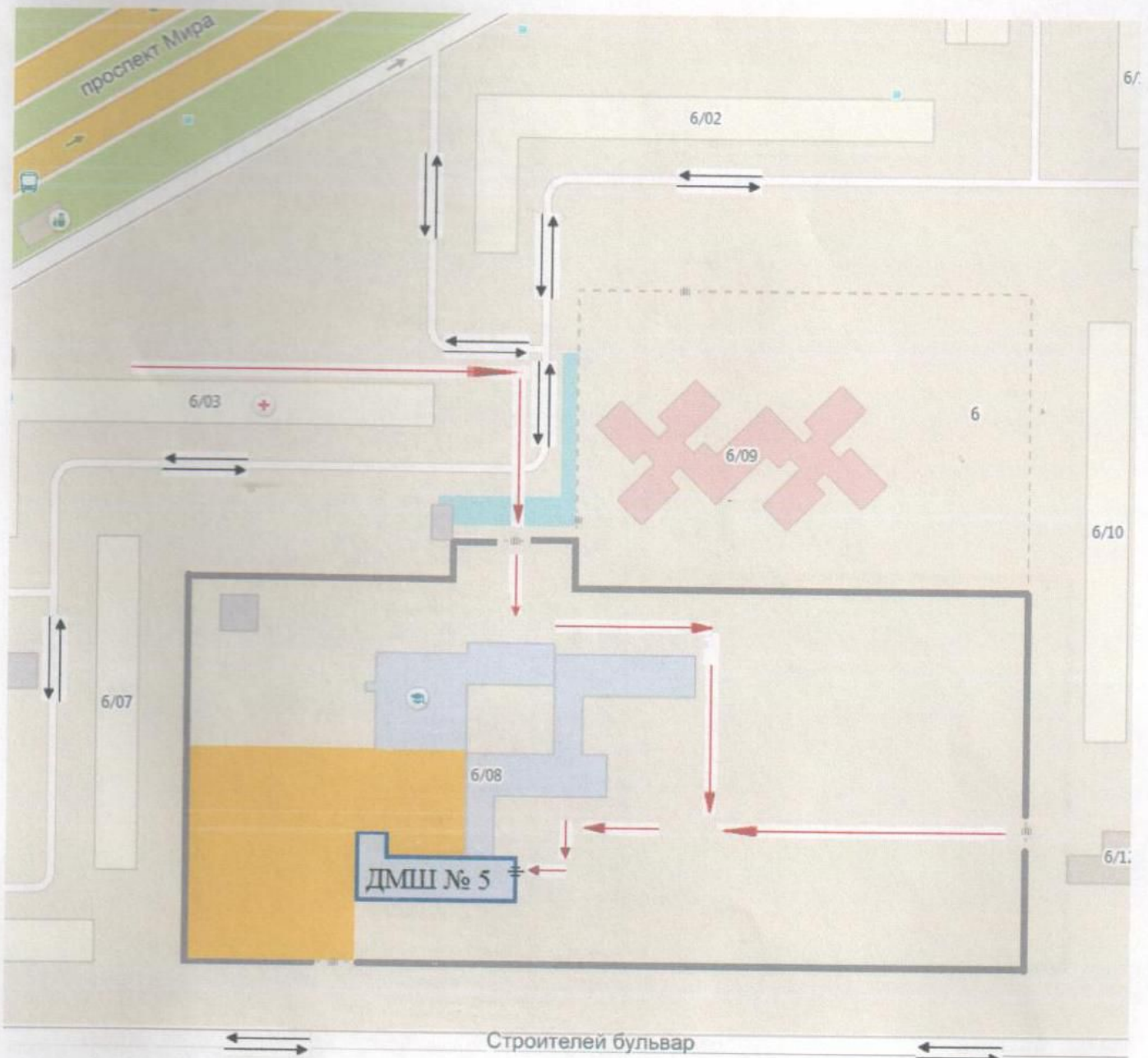
II. Информация об
обеспечении безопасности
перевозок детей специальным
транспортным средством
(автобусом)








Безопасное расположение мест остановок автобуса у МАОУДОД «Детская музыкальная школа №5» для посадки и высадки детей



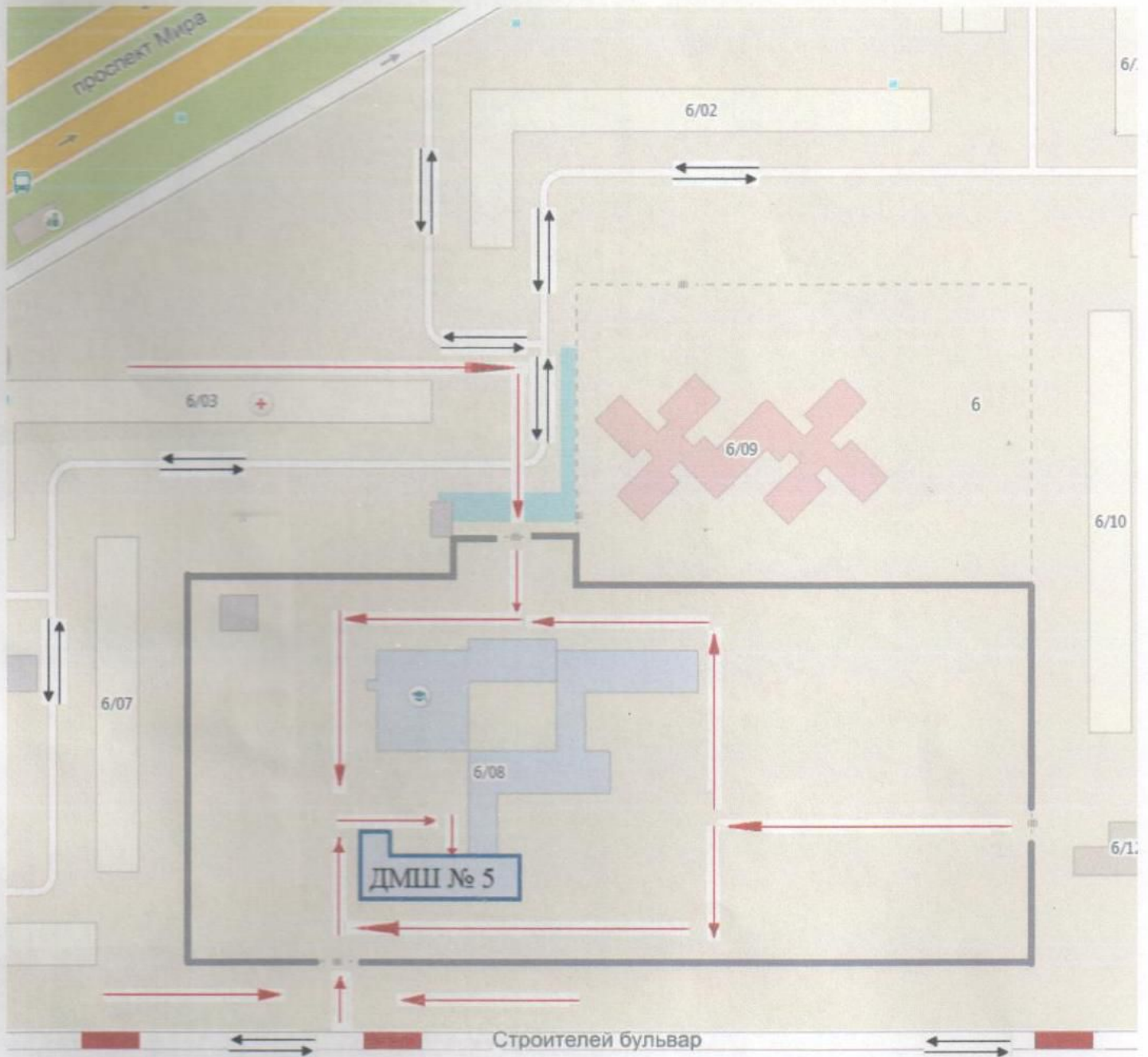
-  - ограждения образовательного учреждения
-  - ворота, калитка
-  - место для парковки транспорта
-  - движения транспортных средств
-  - маршруты движения детей по тротуарам
-  - место безопасного расположения остановки автобуса







1. Схема движения транспортных средств и детей (обучающихся) при проведении дорожных ремонтно-строительных работ в МАОУДОД «Детская музыкальная школа № 5»



-  - ограждения образовательного учреждения
-  - ворота, калитка
-  - место для парковки транспорта
-  - движения транспортных средств
-  - маршруты движения детей по тротуарам
-  - территория строительно-ремонтных работ
-  - запасной вход

2. Схема опасного участка дороги на пути движения детей (обучающихся) в МАОУДОД «Детская музыкальная школа № 5»



-  - ограждения образовательного учреждения
-  - ворота, калитка
-  - место для парковки транспорта
-  - движения транспортных средств
-  - маршруты движения детей по тротуарам
-  - опасный участок дороги